



**КОМИТЕТ ИМУЩЕСТВЕННЫХ ОТНОШЕНИЙ  
АДМИНИСТРАЦИИ ПЕРМСКОГО МУНИЦИПАЛЬНОГО ОКРУГА**

**РЕШЕНИЕ**  
о размещении объектов № 1840

Пермский край  
Пермский округ

27.07.2023

Комитет имущественных отношений администрации Пермского муниципального округа разрешает Акционерному обществу «Газпром газораспределение Пермь» (ИНН 5902183841, ОГРН 1025900512670, почтовый адрес: 614000, г. Пермь, ул. Петропавловская, 43)

размещение объекта «Газопровод давлением до 1,2 Мпа, для размещения которого не требуется разрешения на строительство».

на землях государственная собственность на которые не разграничена

на срок 1 год с 27.07.2023 г. по 26.07.2024 г.

Местоположение: расположенных рядом с домом по адресу: Пермский край, Пермский муниципальный округ, п. Кукуштан, ул. Кирова, д. 11.

Приложение: схема предполагаемых к использованию земель или части земельного участка.

Особые условия использования:

- 1) При установке газопровода учесть параметры ширины проезда улично-дорожной сети, во избежание сужения полосы отвода дороги.
- 2) При условии получения разрешения на производство земляных работ.

Заместитель председателя комитета,  
начальник отдела муниципального  
земельного контроля



М.В. Королева

(подпись, печать)

Схема предполагаемых к использованию земель или части земельного участка

Объект: Газопровод давлением до 1,2 Мпа включительно, для размещения которого не требуется разрешения на строительство

Местоположение: расположенных рядом с домом по адресу: Пермский край, Пермский муниципальный округ, п. Кукуштан, ул. Кирова, д.11

Площадь земель или части земельного участка, кв.м.: 1545

Категория земель: земли населенных пунктов

Вид разрешенного использования: -

Описание границ смежных землепользователей:

От точки н3 до точки н6 - земельный участок с кадастровым номером 59:32:0010003:1328

От точки н6 до точки н11 - земли общего пользования









От точки н11 до точки н14 - земельный участок с кадастровым номером 59:32:0010003:402

От точки н14 до точки н3 - земли общего пользования

Каталог координат, м

№ точки границы	X	Y
н1	478503.69	2246584.78
н2	478499.12	2246578.22
н3	478502.60	2246574.60
н4	478504.64	2246572.61
н5	478509.30	2246568.08
н6	478510.66	2246566.75
н7	478522.04	2246559.56
н8	478537.10	2246553.41
н9	478563.93	2246563.20
н10	478605.71	2246564.22
н11	478609.85	2246562.99
н12	478615.48	2246560.90
н13	478636.39	2246545.77
н14	478644.58	2246538.63
н15	478649.04	2246545.35
н16	478609.15	2246575.37
н17	478565.49	2246572.72
н18	478537.44	2246565.08
н19	478525.44	2246569.79

Условные обозначения:

-  - предполагаемый участок земель, на которых планируется размещение объекта
-  :1328 - границы и номер земельного участка, сведения о которых внесены в ЕГРН
-  - границы объекта капитального строительства, сведения о котором внесены в ЕГРН
-  - граница кадастрового квартала
-  - граница населенного пункта
-  59:00-6.875 - зоны с особыми условиями использования территории, сведения о которых внесены в ЕГРН
-  - обозначение запрашиваемого земельного участка
-  н1 - характерная точка границ земель или части земельного участка
- 59:32:0010003 - номер кадастрового квартала



Заявитель: Киямова Д.Х. / Киямова Д.Х.  
(подпись, расшифровка подписи)

МП  
(для юридических лиц  
и индивидуальных предпринимателей)

Масштаб 1:700